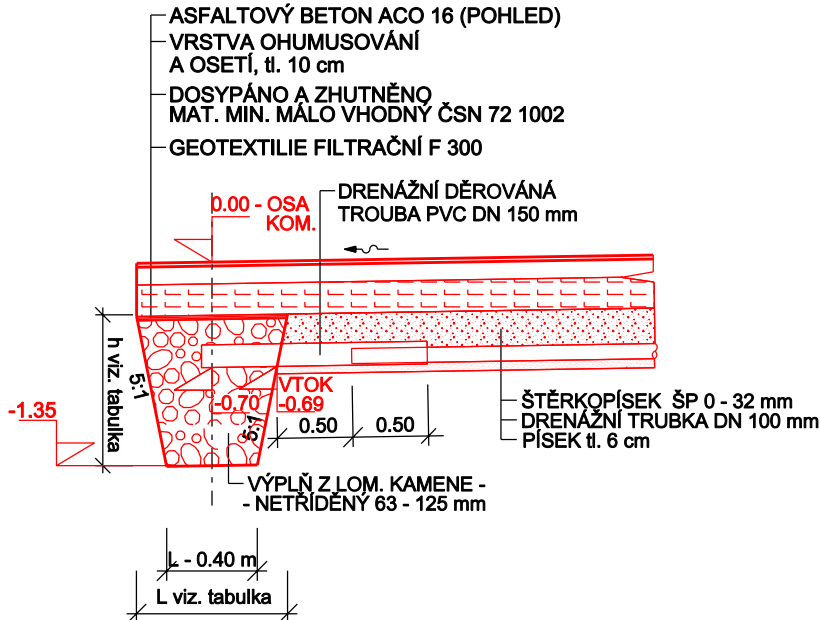


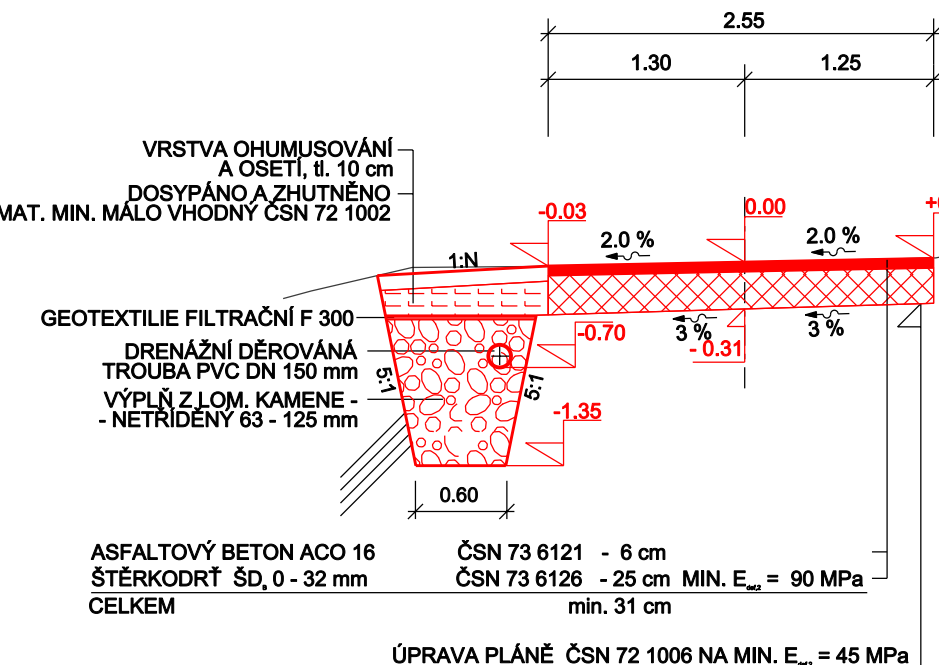
REKONSTRUKCE POLNÍCH CEST HC 1 a VC 4a
v k.ú. HORNÍ PERTOLTICE
DETAIL VSAKOVACÍCH RÝH
M 1 : 50

VSAK. RÝHA km 0+000.50

ŘEZ A - A'

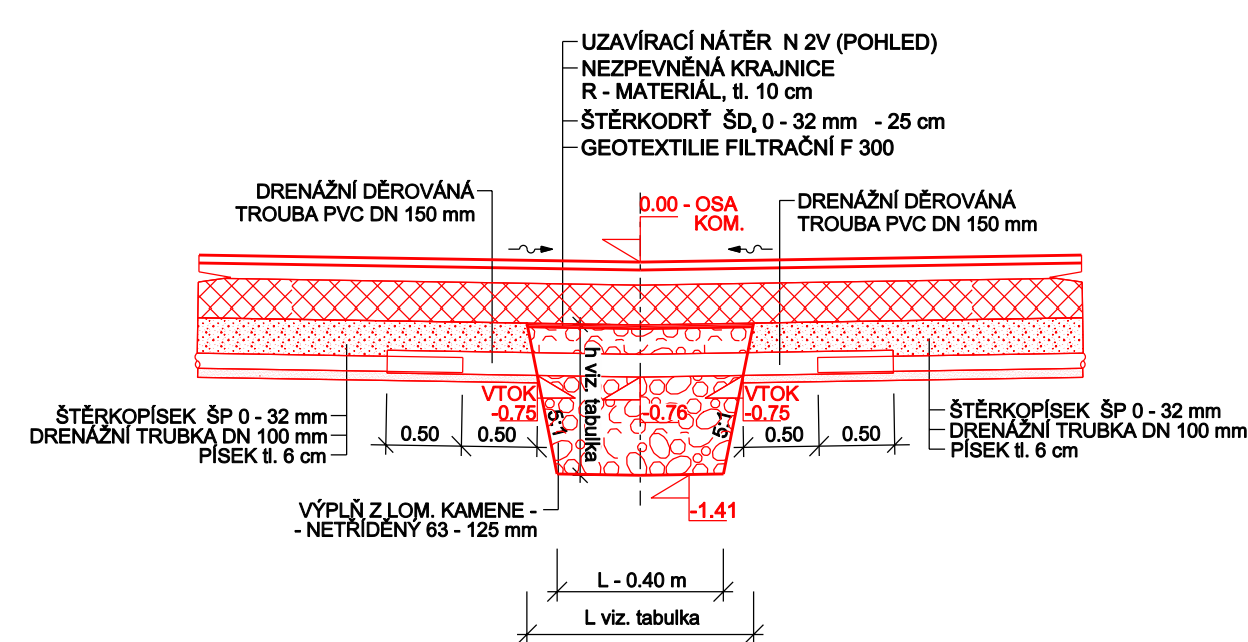


ŘEZ B - B'

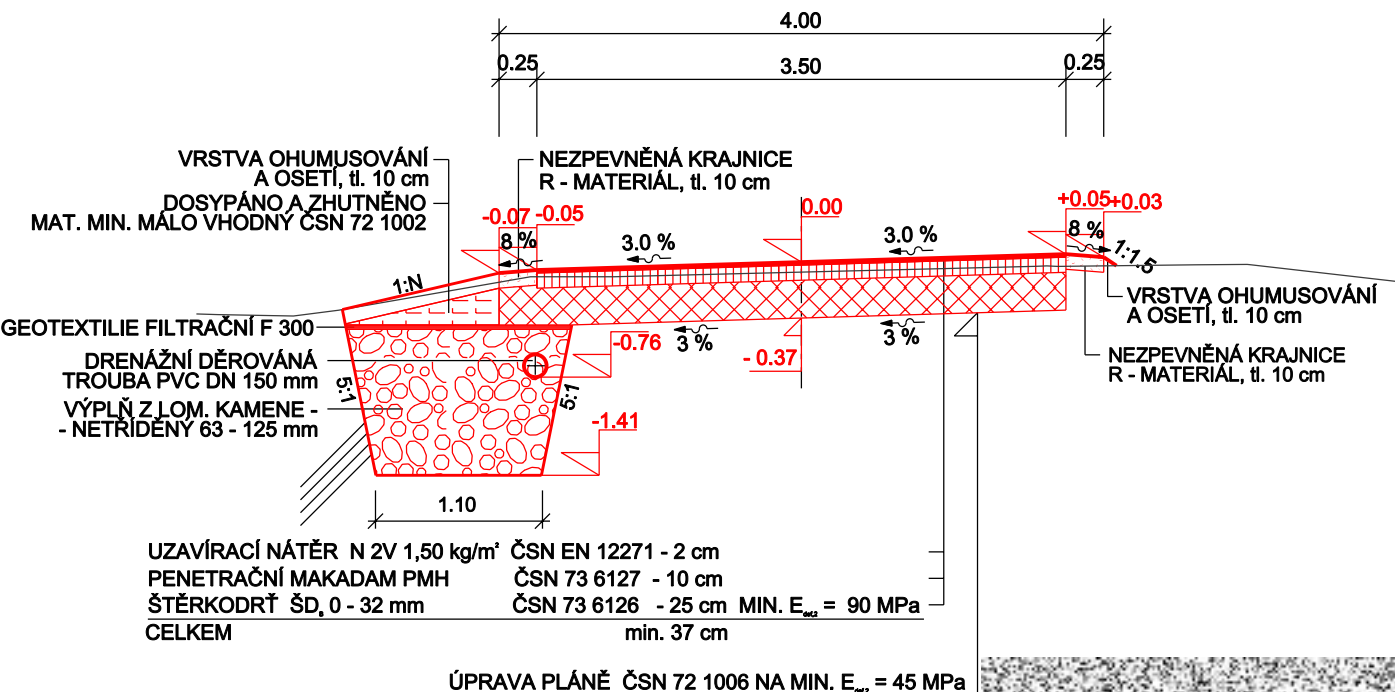


VSAK. RÝHA km 0+349.97

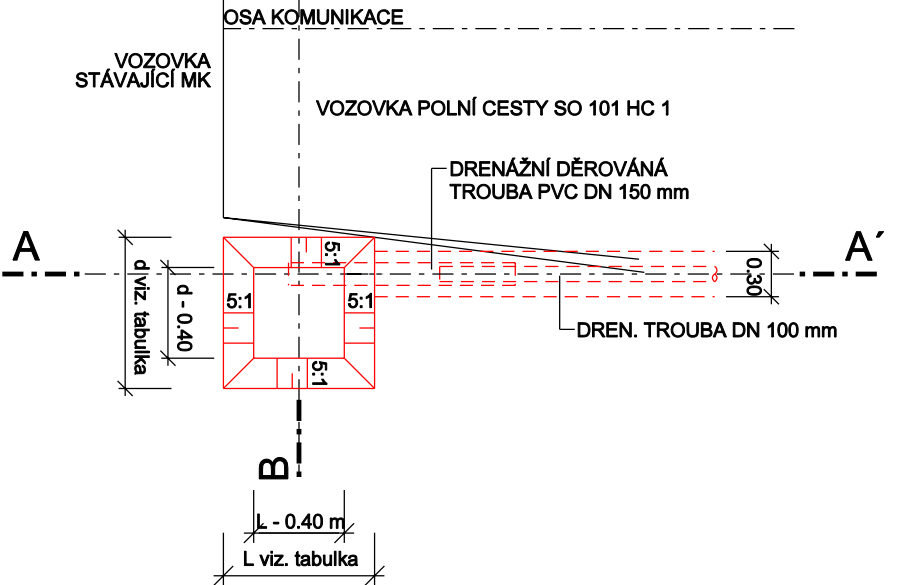
ŘEZ A - A'



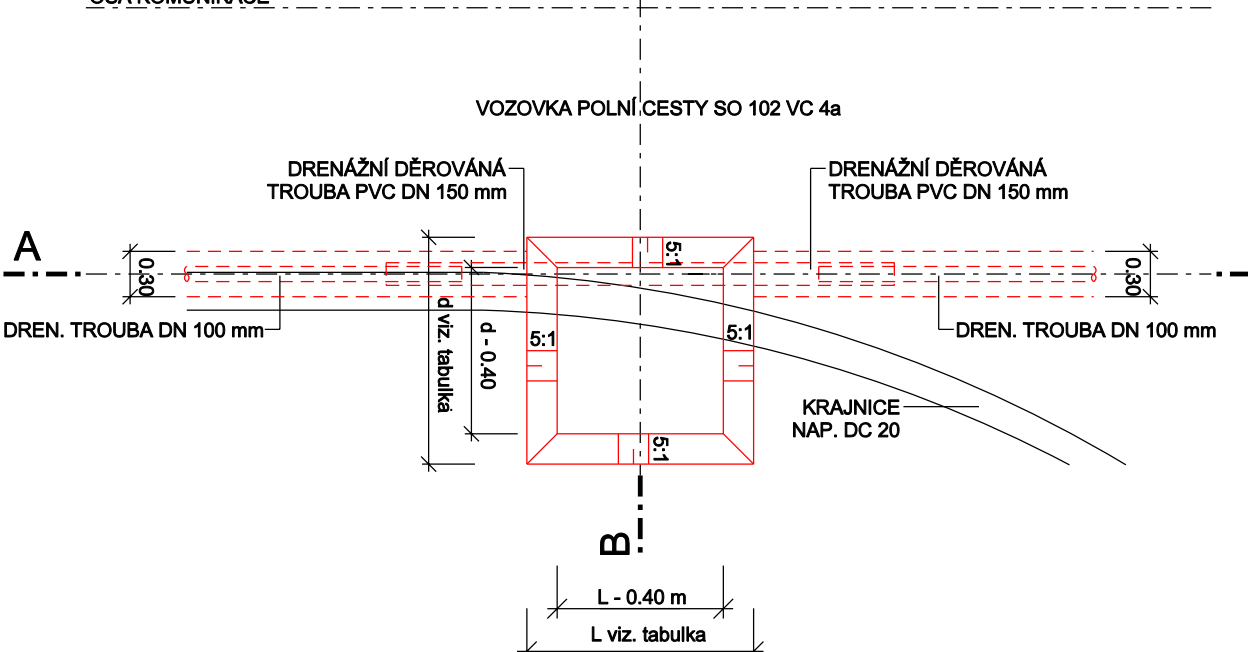
ŘEZ B - B'



PŮDORYS



PŮDORYS



STAVBA	STAN.	DÉLKA [L]	ŠÍŘKA [d]	HLOUBKA [h]
SO 101 HC 1	0+000.00 - 0+001.00	1.0 m	1.0 m	1.0 m
SO 102 VC 4a	0+350.72 - 0+349.22	1.5 m	1.5 m	1.0 m

ZODP. PROJEKTANT:		Projekce DS 530 02 PARDUBICE
VYPRACOVAL:		
SPOLUPRÁCE:		
KRAJ: Liberecký	OBEC: Pertoltice	STUPEŇ: DSP+DPS
INVESTOR: ČR-SPÚ, Krajský pozemkový úřad pro LK, Pobočka Liberec, U Nisy 745/6a, 460 57 Liberec		DATUM: 5 / 25
AKCE: REKONSTRUKCE POLNÍCH CEST HC 1 a VC 4a v k.ú. HORNÍ PERTOLTICE k.ú. Horní Pertoltice SO 101 POLNÍ CESTA HC 1 SO 102 POLNÍ CESTA VC 4a		Č. ZAKÁZ.: 01a / 2025
PŘÍLOHA: DETAIL VSAKOVACÍCH RÝH		FORMÁT: 3 x A4
		MĚŘÍTKO: 1 : 50
		Č. KOPIE: Č. PŘÍLOHY: D.1.2.6

DOKUMENTACI LZE UŽÍVAT POUZE VE SMYSLU PŘÍSLUŠNÉHO SMLUVNÍHO VZTAHU. KOPÍROVÁNÍ A ROZMNOŽOVÁNÍ POUZE PO PŘEDCHOZÍM SOUHLASU ING. RADOMÍRA VÁLKY.